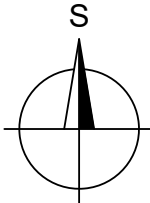

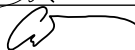



Revize:	Zodpovědný projektant:	Vypracoval:	Kontroloval:	Datum:
4				
3				
2				
1				

<div>AVOS<sup>®</sup> VYŠKOV</div> <div>měřicí a regulační technika, s.r.o.</div> <div>Drnovská 51/2, Vyškov 682 01</div> <div>E-mail: avos@avos.cz, www.avos.cz</div>			<div>S</div> 	
Zodp. proj.:	Ing. Jaroslav Sedlák		Zpracovatel dílu:	
Vypracoval:	Ing. Pavel Čupr			
Kontroloval:	Zdeněk Zabloudil			
Investor:	Správa železnic, státní organizace			
Název akce: VS LAZARETNÍ 11, BRNO-ŽIDENICE PŘECHOD PÁRA X HORKÁ VODA			Měřítko:	1:8000
			Stupeň:	DPS
			Datum:	02/2020
			Formát:	2 x A4
Objekt: C SITUAČNÍ VÝKRESY			Zakázkové číslo:	20T020
			Č. výkresu	Paré
Obsah: KATASTRÁLNÍ MAPA			C-102	